

Obec Soběšice, IČ: 00256072
Soběšice 125, 342 01 Sušice

Oznámení o záměru obce uskutečnit právní jednání, které se týká nemovitého majetku obce

Podle zákona číslo 128/2000 Sb., o obcích (obecní řízení) § 39 odst. 1, ve znění pozdějších předpisů, dává Obec Soběšice na vědomí záměr obce s níže uvedeným majetkem:

Prodej pozemku

Pozemek p.č. 2351 v k.ú. Soběšice u Sušice – výměra 461 m² – ostatní plocha, jiná plocha
Pozemek p.č. 2352 v k.ú. Soběšice u Sušice – výměra 405 m² – ostatní plocha, ostatní komunikace
Pozemek p.č. 2353 v k.ú. Soběšice u Sušice – výměra 2 708 m² – ostatní plocha, manipulační plocha
Pozemek stavební p.č. 283 v k.ú. Soběšice u Sušice – výměra 96 m² – zastavěná plocha, nádvoří
Pozemek stavební p.č. 190/9 v k.ú. Soběšice u Sušice – výměra 133 m² – zastavěná plocha, nádvoří
Pozemek stavební p.č. 290 v k.ú. Soběšice u Sušice – výměra 20 m² – zastavěná plocha a nádvoří, zbořeniště

K předmětnému záměru se mohou zájemci vyjádřit a předložit své nabídky nebo podat připomínky, návrhy a podněty v písemné formě, které je třeba adresovat na Obec Soběšice, Soběšice 125, 342 01 Sušice, a to nejpozději do doby, než o zamýšleném majetkoprávním úkonu rozhodne zastupitelstvo obce.

Tento záměr bude zveřejněn vyvěšením na úřední desce Obecního úřadu Soběšice po dobu nejméně 15 dnů před rozhodnutím v zastupitelstvu obce.

V Soběšicích dne 5.10.2022

OBEC SOBĚŠICE
342 01 Sušice
IČ: 002 56 072, DIČ: CZ00256072
Tel.: 376 597 325

Obec Soběšice
Kučera Karel, starosta

Úřední deska:

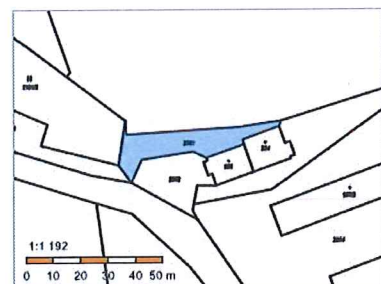
Vyvěšeno dne: 5.10.2022
Sejmuto dne: 16.12.2022

Elektronická úřední deska:

Vyvěšeno dne: 5.10.2022
Sejmuto dne: 16.12.2022

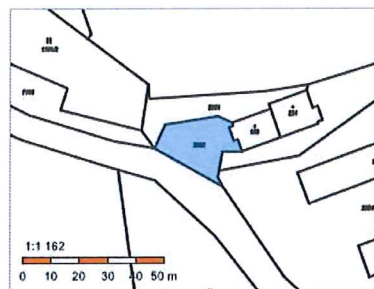
Informace o pozemku

Parcelní číslo:	2351
Obec:	Soběšice (557099)
Katastrální území:	Soběšice u Sušice (751901)
Číslo LV:	10001
Výměra [m ²]:	461
Typ parcely:	Parcela katastru nemovitostí
Mapový list:	DKM
Určení výměry:	Ze souřadnic v S-JTSK
Způsob využití:	jiná plocha
Druh pozemku:	ostatní plocha



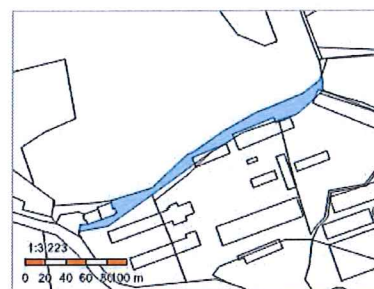
Informace o pozemku

Parcelní číslo:	2352
Obec:	Soběšice [557099]
Katastrální území:	Soběšice u Sušice [751901]
Číslo LV:	10001
Výměra [m ²]:	405
Typ parcely:	Parcela katastru nemovitostí
Mapový list:	DKM
Určení výměry:	Ze souřadnic v S-JTSK
Způsob využití:	ostatní komunikace
Druh pozemku:	ostatní plocha



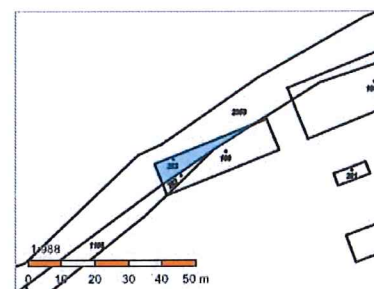
Informace o pozemku

Parcelní číslo:	2353
Obec:	Soběšice [557099]
Katastrální území:	Soběšice u Sušice [751901]
Číslo LV:	10001
Výměra [m ²]:	2708
Typ parcely:	Parcela katastru nemovitostí
Mapový list:	DKM
Určení výměry:	Graficky nebo v digitalizované mapě
Způsob využití:	manipulační plocha
Druh pozemku:	ostatní plocha



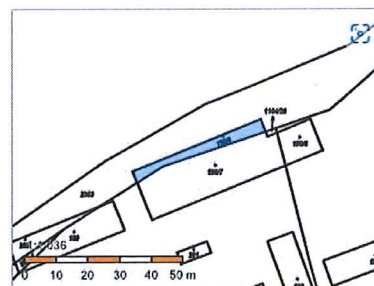
Informace o pozemku

Parcelní číslo:	st. 283
Obec:	Soběšice [557099]
Katastrální území:	Soběšice u Sušice [751901]
Číslo LV:	10001
Výměra [m ²]:	96
Typ parcely:	Parcela katastru nemovitostí
Mapový list:	DKM
Určení výměry:	Graficky nebo v digitalizované mapě
Druh pozemku:	zastavěná plocha a nádvoří
Stavba na pozemku:	bez čp / č. ev., zemědělská stavba



Informace o pozemku

Parcelní číslo:	st. 190/9
Obec:	Soběšice [557099]
Katastrální území:	Soběšice u Sušice [751901]
Číslo LV:	10001
Výměra [m ²]:	133
Typ parcely:	Parcela katastru nemovitostí
Mapový list:	DKM
Určení výměry:	Graficky nebo v digitalizované mapě
Druh pozemku:	zastavěná plocha a nádvoří
Stavba na pozemku:	bez čp / č. ev., stavba pro výrobu a skladování



Informace o pozemku

Parcelní číslo:	st. 290
Obec:	Soběšice [557099]
Katastrální území:	Soběšice u Sušice [751901]
Číslo LV:	10001
Výměra [m ²]:	20
Typ parcely:	Parcela katastru nemovitostí
Mapový list:	DKM
Určení výměry:	Graficky nebo v digitalizované mapě
Způsob využití:	zbožniště
Druh pozemku:	zastavěná plocha a nádvoří

